



**Route nach L3174**

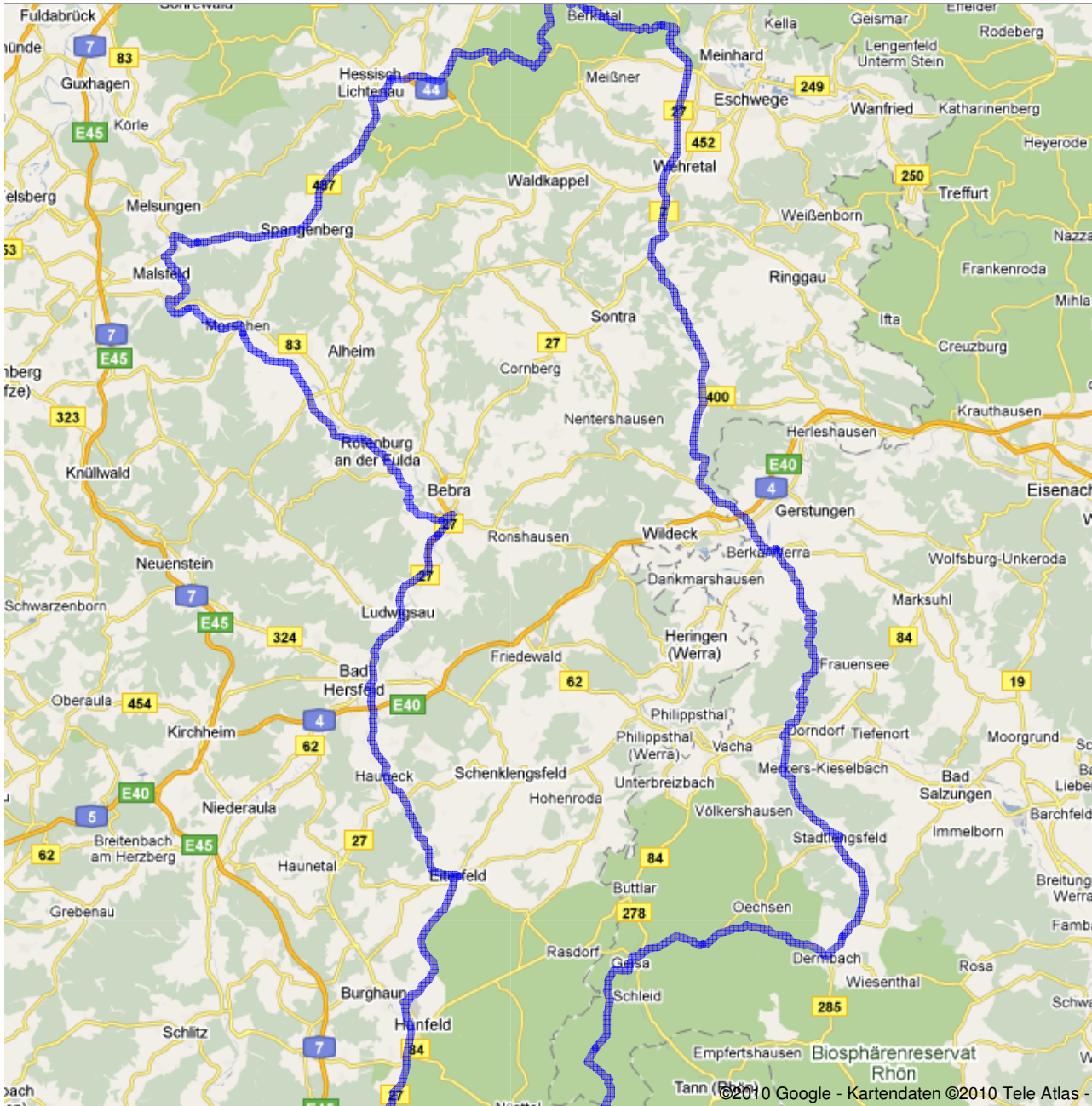
**249 km – ca. 4 Stunden, 44 Minuten**

An der Fulda entlang auf den Hohen Meißner. Über Thüringen nach Fulda. Start in Fulda. Über Hünfeld, Eiterfeld gehts nach Bad Hersfeld. Von da nach Bebra, Rotenburg, Morschen Malsfeld immer dem Heimatfluss entlang bis kurz vor Melsungen. Über Spangenberg, Hessisch Lichtenau auf den Hohen Meißner. Hier Einkehr im Gasthaus Hohe Meißner oder am Aussichtspunkt Schwalbenthal. Weiter gehts über Wehretal B27 nach Wichmannshausen. Dort links ab über Ulfen nach Untersuhl. Bad Berke, Dorndorf, Dermbach.























Bei Oberalba eventuell Rast am Rhönclub Haus mit super Fernsicht.

Weiter über Geisa, Hofbieber nach Fulda.

Einkehr und Rast nach Bedarf. Abfahrt ca. 12Uhr.






	24. Dem Streckenverlauf folgen bis <b>L3208/Untertor</b> Weiter auf L3208 Ca. 3 Minuten	2,7 km weiter gesamt 66,5 km
	25. Bei <b>Baumbacher Str./L3208 rechts</b> abbiegen Weiter auf L3208 Ca. 3 Minuten	3,0 km weiter gesamt 69,5 km
	26. Dem Streckenverlauf folgen bis <b>K68/Niederellenbacher Str.</b> Weiter auf K68 Ca. 3 Minuten	2,2 km weiter gesamt 71,7 km
	27. Bei <b>K68/Konnesfelder Str. rechts</b> abbiegen Ca. 1 Minute.	1,1 km weiter gesamt 72,8 km
	28. Dem Streckenverlauf folgen bis <b>K131/Niederellenbacher Str.</b> Weiter auf K131 Ca. 4 Minuten	3,2 km weiter gesamt 76,1 km
	29. Bei <b>L3225 rechts</b> abbiegen Ca. 1 Minute.	400 m weiter gesamt 76,4 km
	30. <b>2. links</b> auf <b>Binsförther Str./K131</b> nehmen Weiter auf K131 Ca. 7 Minuten	5,7 km weiter gesamt 82,2 km
	31. Bei <b>Brückenstraße/L3427 rechts</b> abbiegen	78 m weiter gesamt 82,3 km
	32. <b>1. rechts</b> auf <b>L3427</b> nehmen	400 m weiter gesamt 82,6 km
	33. Bei <b>B83/Nürnberger Str. links</b> abbiegen Weiter auf B83 Ca. 5 Minuten	3,6 km weiter gesamt 86,3 km
	34. Im Kreisverkehr <b>Erste</b> Ausfahrt nehmen, um auf <b>B83</b> Richtung <b>Kassel/Melsungen/Spangenberg</b> zu bleiben Ca. 2 Minuten	1,4 km weiter gesamt 87,7 km
	35. <b>Rechts</b> halten bei <b>B487/Spangenberg Str. (Schilder nach Hess. Lichtenau/B487/Spangenberg)</b> Weiter auf B487 Ca. 21 Minuten	19,9 km weiter gesamt 108 km
	36. Bei <b>B7/Leipziger Str. rechts</b> abbiegen Weiter auf B7 Ca. 5 Minuten	3,2 km weiter gesamt 111 km
	37. Bei <b>L3238 links</b> abbiegen Ca. 3 Minuten	2,1 km weiter gesamt 113 km
	38. Bei <b>Hausener Str./L3241 rechts</b> abbiegen Weiter auf L3241 Ca. 7 Minuten	6,7 km weiter gesamt 120 km
	39. <b>Links</b> halten bei <b>L3242</b> Ca. 6 Minuten	5,9 km weiter gesamt 125 km
	40. Bei <b>L3242/Meißner Str. rechts</b> abbiegen Ca. 1 Minute.	1,2 km weiter gesamt 127 km
	41. Nach <b>links</b> abbiegen, um auf <b>L3242/Meißner Str.</b> zu bleiben	220 m weiter gesamt 127 km
	42. <b>1. links</b> nehmen, um auf <b>L3242/Meißner Str.</b> zu bleiben Weiter auf L3242 Ca. 2 Minuten	1,9 km weiter gesamt 129 km
	43. Bei <b>Berkastraße/K40 rechts</b> abbiegen Weiter auf Berkastraße Ca. 2 Minuten	1,1 km weiter gesamt 130 km
	44. Dem Streckenverlauf folgen bis <b>L3242/Leppermühle</b> Weiter auf L3242 Ca. 5 Minuten	4,4 km weiter gesamt 134 km
	45. Bei <b>B27 rechts</b> abbiegen	15,3 km weiter

Ca. 15 Minuten

gesamt 149 km

- ↶ 46. Bei **B400 links** abbiegen  
 Ca. 8 Minuten 9,5 km weiter  
gesamt 159 km
- 47. Dem Streckenverlauf folgen bis **L3248** (Schilder nach **Frankfurt a.M./Würzburg**)  
 Ca. 6 Minuten 6,5 km weiter  
gesamt 165 km
- 48. Dem Streckenverlauf folgen bis **L3250/Steinkaute**  
 Ca. 1 Minute. 1,2 km weiter  
gesamt 167 km
- ↶ 49. Bei **L3250a/Roterainsmühle links** abbiegen  
 Weiter auf L3250a  
 Ca. 2 Minuten 1,3 km weiter  
gesamt 168 km
- 50. Dem Streckenverlauf folgen bis **L1022**  
 Ca. 4 Minuten 3,4 km weiter  
gesamt 171 km
- ↷ 51. Bei **Bahnhofstraße/L1022 rechts** abbiegen  
 Weiter auf L1022 350 m weiter  
gesamt 172 km
- ↷ 52. Bei **Bahnhofstraße/L1022 rechts** abbiegen 35 m weiter  
gesamt 172 km
- ↶ 53. 1. **links** auf **L1023/Lutherstraße** nehmen  
 Weiter auf L1023  
 Ca. 1 Minute. 400 m weiter  
gesamt 172 km
- ↷ 54. **Rechts** halten bei **Jacob-Töpfer-Straße/L1022** 500 m weiter  
gesamt 173 km
- ↶ 55. Bei **L1022 links** abbiegen  
 Ca. 14 Minuten 13,5 km weiter  
gesamt 186 km
- ↷ 56. Bei **B84/Frankfurter Str. rechts** abbiegen  
 Ca. 1 Minute. 500 m weiter  
gesamt 187 km
- ↶ 57. **Links** halten bei **B285/B84** (Schilder nach **Bad Salzungen/Fulda/B62/Vacha**)  
 Ca. 1 Minute. 750 m weiter  
gesamt 187 km
- ↶ 58. Bei **B285/B62/B84/Vachaerstraße links** abbiegen (Schilder nach **Kaltennordheim/Meiningen/Bad Salzungen/B62**) 190 m weiter  
gesamt 188 km
- ↷ 59. 1. **rechts** auf **L1022/Lengsfelder Str.** nehmen (Schilder nach **Kaltennordheim**)  
 Weiter auf L1022  
 Ca. 9 Minuten 7,8 km weiter  
gesamt 195 km
- ↷ 60. Bei **Amtsstraße/L1022 rechts** abbiegen 200 m weiter  
gesamt 196 km
- ↷ 61. Bei **L1022/Marktstraße rechts** abbiegen (Schilder nach **Kaltennordheim/Dermbach**)  
 Weiter auf L1022  
 Ca. 6 Minuten 5,8 km weiter  
gesamt 201 km
- 62. Dem Streckenverlauf folgen bis **B285**  
 Ca. 2 Minuten 3,0 km weiter  
gesamt 204 km
- ↷ 63. Bei **L1026 rechts** abbiegen (Schilder nach **Rasdorf/Geisa**) 12 m weiter  
gesamt 204 km
- ↷ 64. 1. **rechts** auf **Geisaer Str./L1026** nehmen  
 Weiter auf L1026  
 Ca. 1 Minute. 650 m weiter  
gesamt 205 km
- ↶ 65. 3. **links** nehmen, um auf **L1026** zu bleiben  
 Ca. 9 Minuten 9,1 km weiter  
gesamt 214 km
- ↷ 66. Bei **Bremer Hauptstraße/L1026 rechts** abbiegen 300 m weiter  
gesamt 214 km
- ↶ 67. Nach **links** abbiegen, um auf **Bremer Hauptstraße/L1026** zu bleiben 110 m weiter  
gesamt 214 km
- ↷ 68. Nach **rechts** abbiegen, um auf **Bremer Hauptstraße/L1026** zu bleiben  
 Weiter auf L1026  
 Ca. 4 Minuten 3,5 km weiter  
gesamt 218 km
- ↶ 69. Bei **B278/Borscher Str. links** abbiegen 180 m weiter

gesamt 218 km

- |   |  |                                 |
|---|--|---------------------------------|
|    | 70. Bei <b>Bahnhofstraße/L1026 rechts</b> abbiegen (Schilder nach <b>Stadtmitte</b> )<br>Ca. 1 Minute. | 500 m weiter<br>gesamt 219 km   |
|    | 71. Bei <b>Werner-Deschauer-Straße links</b> abbiegen<br>Ca. 1 Minute.                                 | 450 m weiter<br>gesamt 219 km   |
|   | 72. Dem Streckenverlauf folgen bis <b>Alleestraße</b>  | 400 m weiter<br>gesamt 220 km   |
|    | 73. Bei <b>L2603/Wiesenfelder Str. rechts</b> abbiegen<br>Weiter auf L2603<br>Ca. 7 Minuten            | 7,1 km weiter<br>gesamt 227 km  |
|    | 74. Bei <b>K95/Kettener Str. links</b> abbiegen<br>Weiter auf K95<br>Ca. 2 Minuten                     | 1,9 km weiter<br>gesamt 229 km  |
|    | 75. Bei <b>K95/Walkeser Str. links</b> abbiegen<br>Weiter auf K95<br>Ca. 2 Minuten                     | 2,1 km weiter<br>gesamt 231 km  |
|    | 76. <b>K95</b> verläuft leicht nach <b>rechts</b> und wird zu <b>K128</b><br>Ca. 2 Minuten             | 2,1 km weiter<br>gesamt 233 km  |
|    | 77. <b>Rechts</b> halten bei <b>L3176</b>  | 37 m weiter<br>gesamt 233 km    |
|    | 78. 1. <b>links</b> auf <b>L3293/Schwarzbacher Str.</b> nehmen<br>Weiter auf L3293<br>Ca. 2 Minuten    | 1,2 km weiter<br>gesamt 234 km  |
|   | 79. <b>Links</b> auf die Auffahrt nach <b>L3174</b> abbiegen   | 150 m weiter<br>gesamt 234 km   |
|  | 80. Bei <b>L3174 links</b> abbiegen<br>Ca. 14 Minuten  | 13,0 km weiter<br>gesamt 247 km |
|  | 81. Bei <b>L3174/Lindenstraße rechts</b> abbiegen<br>Weiter auf L3174<br>Ca. 2 Minuten                 | 1,8 km weiter<br>gesamt 249 km  |

 L3174

iese Route dient nur zu Planungszwecken. Es ist möglich, dass die Verkehrsverhältnisse aufgrund von Baustellen, Verkehr, Wetter oder anderen reignissen von den in der Karte dargestellten Suchergebnissen abweichen können. Sie sollten daher Ihre Route entsprechend planen. Sie müssen alle eichen oder Hinweise bezüglich Ihrer Route beachten.

artendaten ©2010 Tele Atlas