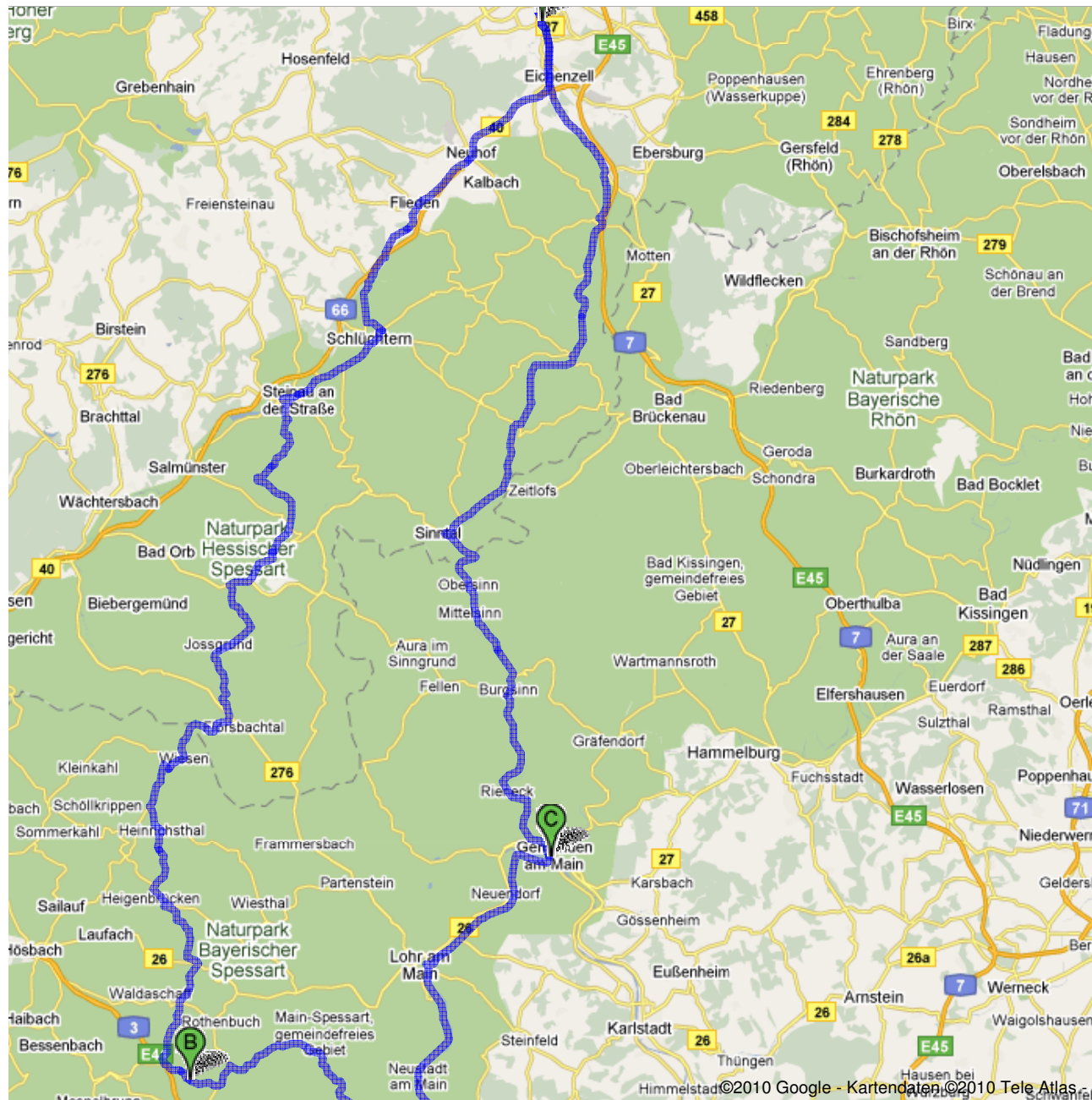

































Route nach B254/Frankfurter Str.  
215 km – ca. 4 Stunden, 0 Minuten



 B254/Frankfurter Str.

	1. <b>Nord</b> auf <b>B254/Frankfurter Str.</b> Richtung <b>Werrastraße</b> Ca. 1 Minute.	0,6 km weiter gesamt 0,6 km
	2. Bei <b>Mainstraße</b> wenden Ca. 3 Minuten	1,7 km weiter gesamt 2,3 km
	3. Im Kreisverkehr <b>zweite</b> Ausfahrt <b>B27</b> Richtung <b>A7/Würzburg/A66/Frankfurt/Bad Brückenau/ Eichenzell</b> nehmen	0,3 km weiter gesamt 2,6 km
	4. Auf <b>B27</b> Ca. 2 Minuten	3,3 km weiter gesamt 5,9 km
	5. Bei Ausfahrt <b>A66/B40</b> Richtung <b>Frankfurt/Hanau/Neuhof/Zur</b> fahren Ca. 1 Minute.	0,9 km weiter gesamt 6,8 km
	6. Dem Streckenverlauf folgen bis <b>B40</b> Ca. 5 Minuten	7,1 km weiter gesamt 13,9 km
	7. Nach <b>rechts</b> abbiegen, um auf <b>B40</b> zu bleiben	29 m weiter gesamt 13,9 km
	8. Nach <b>links</b> abbiegen, um auf <b>B40</b> zu bleiben	24 m weiter gesamt 14,0 km
	9. Nach <b>rechts</b> abbiegen, um auf <b>B40</b> zu bleiben Ca. 3 Minuten	3,3 km weiter gesamt 17,3 km
	10. Dem Streckenverlauf folgen bis <b>Bundesstraße/L3141</b> Weiter auf L3141 Ca. 6 Minuten	5,9 km weiter gesamt 23,2 km
	11. <b>Rechts</b> halten bei <b>K927</b>	0,1 km weiter gesamt 23,3 km
	12. <b>Links</b> abbiegen Ca. 3 Minuten	3,1 km weiter gesamt 26,3 km
	13. <b>Links</b> abbiegen Den Kreisverkehr passieren Ca. 3 Minuten	1,2 km weiter gesamt 27,5 km
	14. Bei <b>Brückenstraße/L3329</b> <b>rechts</b> abbiegen Ca. 2 Minuten	0,5 km weiter gesamt 28,0 km
	15. <b>Rechts</b> halten Richtung <b>L3180</b> Ca. 2 Minuten	0,9 km weiter gesamt 28,9 km
	16. Bei <b>L3180</b> <b>links</b> abbiegen	48 m weiter gesamt 28,9 km
	17. Dem Streckenverlauf folgen bis <b>Hanauer Str.</b>	0,3 km weiter gesamt 29,2 km
	18. Dem Streckenverlauf folgen bis <b>Deutsche Märchenstraße</b> Ca. 4 Minuten	3,3 km weiter gesamt 32,6 km
	19. Nach <b>links</b> abbiegen, um auf <b>Deutsche Märchenstraße</b> zu bleiben Ca. 2 Minuten	1,6 km weiter gesamt 34,2 km
	20. Dem Streckenverlauf folgen bis <b>Leipziger Str.</b> Ca. 2 Minuten	1,3 km weiter gesamt 35,5 km
	21. Bei <b>Bahnhofstraße</b> <b>links</b> abbiegen Ca. 1 Minute.	0,4 km weiter gesamt 35,9 km
	22. Bei <b>Brüder-Grimm-Straße</b> <b>rechts</b> abbiegen	0,2 km weiter gesamt 36,1 km
	23. Bei <b>L3179/Seidenröther Str.</b> <b>links</b> abbiegen Weiter auf L3179 Ca. 2 Minuten	1,0 km weiter gesamt 37,1 km
	24. Nach <b>rechts</b> abbiegen, um auf <b>L3179</b> zu bleiben Ca. 2 Minuten	1,8 km weiter gesamt 39,0 km
	25. Bei <b>Hauptstraße/L3179</b> <b>rechts</b> abbiegen Ca. 1 Minute.	0,5 km weiter gesamt 39,5 km















	26. Nach <b>links</b> abbiegen, um auf <b>Hauptstraße/L3179</b> zu bleiben Weiter auf L3179 Ca. 12 Minuten	12,1 km weiter gesamt 51,6 km
	27. Bei <b>L3199 rechts</b> abbiegen Ca. 2 Minuten	1,2 km weiter gesamt 52,8 km
	28. Bei <b>L2905/Spessart-Höhenstraße links</b> abbiegen Weiter auf L2905 Ca. 10 Minuten	10,6 km weiter gesamt 63,3 km
	29. Bei <b>L2905/Spessart-Höhenstraße rechts</b> abbiegen (Schilder nach <b>A3/Aschaffenburg/Wiesen</b> ) Weiter auf L2905 Ca. 3 Minuten	3,0 km weiter gesamt 66,4 km
	30. Dem Streckenverlauf folgen bis <b>St2905</b> Ca. 2 Minuten	2,4 km weiter gesamt 68,8 km
	31. Bei <b>Aschaffener Str./St2305 rechts</b> abbiegen Weiter auf St2305 Ca. 2 Minuten	1,3 km weiter gesamt 70,2 km
	32. Nach <b>rechts</b> abbiegen, um auf <b>St2305</b> zu bleiben	0,5 km weiter gesamt 70,7 km
	33. 1. <b>links</b> auf <b>AB2/Spessart-Höhenstraße</b> nehmen Ca. 3 Minuten	3,0 km weiter gesamt 73,6 km
	34. Bei <b>AB20 links</b> abbiegen Ca. 3 Minuten	1,8 km weiter gesamt 75,4 km
	35. Dem Streckenverlauf folgen bis <b>AB7/Heigenbrücker Str.</b> Weiter auf AB7 Ca. 5 Minuten	4,4 km weiter gesamt 79,8 km
	36. Bei <b>AB23 links</b> abbiegen Ca. 2 Minuten	1,5 km weiter gesamt 81,3 km
	37. Scharf <b>rechts</b> bei <b>St2317</b> Ca. 5 Minuten	5,3 km weiter gesamt 86,7 km
	38. Dem Streckenverlauf folgen bis <b>AB5</b> Ca. 7 Minuten	7,1 km weiter gesamt 93,8 km
	39. Bei <b>St2308 links</b> abbiegen Ca. 3 Minuten	1,8 km weiter gesamt 95,6 km
	40. Bei <b>Hauptstraße/St2308 links</b> abbiegen	0,2 km weiter gesamt 95,9 km
<b>Gesamt: 95,9 km – ca. 1 Stunde, 48 Minuten</b>		

 Weibersbrunn gesamt 0,0 km

	41. <b>Südost</b> auf <b>Hauptstraße/St2308</b> Richtung <b>Pottaschenweg</b> Weiter auf St2308 Ca. 2 Minuten	1,7 km weiter gesamt 1,7 km
	42. <b>Links</b> halten bei <b>St2317</b> Ca. 2 Minuten	2,0 km weiter gesamt 3,7 km
	43. Bei <b>AB6 rechts</b> abbiegen Ca. 4 Minuten	4,2 km weiter gesamt 7,9 km
	44. Bei <b>MSP26 rechts</b> abbiegen Ca. 3 Minuten	1,8 km weiter gesamt 9,8 km
	45. Dem Streckenverlauf folgen bis <b>AB6</b> Ca. 1 Minute.	0,6 km weiter gesamt 10,4 km
	46. Dem Streckenverlauf folgen bis <b>MSP26</b> Ca. 13 Minuten	10,0 km weiter gesamt 20,4 km
	47. Bei <b>Hafenlohrthalstraße/MSP26 links</b> abbiegen	90 m weiter gesamt 20,5 km
	48. 1. <b>rechts</b> nehmen, um auf <b>Hafenlohrthalstraße/MSP26</b> zu bleiben Weiter auf MSP26 Ca. 4 Minuten	3,4 km weiter gesamt 23,8 km
		

	49. Bei <b>Hauptstraße/St2315 links</b> abbiegen Weiter auf St2315 Ca. 17 Minuten	15,9 km weiter gesamt 39,7 km
	50. Bei <b>Neue Mainbrücke/St2435 links</b> abbiegen Weiter auf St2435 Ca. 4 Minuten	2,8 km weiter gesamt 42,6 km
	51. <b>Links</b> halten bei <b>Hofstettener Str./MSP11</b> Weiter auf MSP11 Ca. 8 Minuten	9,3 km weiter gesamt 51,8 km
	52. Bei <b>Mainbrückenstraße links</b> abbiegen Ca. 2 Minuten	0,4 km weiter gesamt 52,2 km

Gesamt: **52,2 km** – ca. **1 Stunde, 0 Minuten**

	Mainbrückenstraße	gesamt 0,0 km
	53. <b>Nordost</b> auf <b>Mainbrückenstraße</b> Richtung <b>St2302/Weißensteinstraße</b>	0,1 km weiter gesamt 0,1 km
	54. 1. <b>links</b> auf <b>St2302/Weißensteinstraße</b> nehmen Weiter auf St2302	0,2 km weiter gesamt 0,4 km
	55. Bei <b>B26/Bahnhofstraße links</b> abbiegen Weiter auf B26 Ca. 2 Minuten	0,8 km weiter gesamt 1,2 km
	56. Im Kreisverkehr <b>Erste</b> Ausfahrt <b>Am Einmal/St2303</b> Richtung <b>Jossa/Burgsinn/Rieneck/Schaippach</b> nehmen Weiter auf St2303 Ca. 6 Minuten	4,9 km weiter gesamt 6,1 km
	57. Bei <b>Hauptstraße/St2303 rechts</b> abbiegen Weiter auf St2303 Ca. 7 Minuten	7,0 km weiter gesamt 13,1 km
	58. Bei <b>Marktplatz/St2303 rechts</b> abbiegen	43 m weiter gesamt 13,2 km
	59. Dem Streckenverlauf folgen bis <b>Hauptstraße/St2304</b> Weiter auf St2304 Ca. 10 Minuten	10,1 km weiter gesamt 23,3 km
	60. Dem Streckenverlauf folgen bis <b>L2304</b> Ca. 12 Minuten	12,5 km weiter gesamt 35,7 km
	61. Bei <b>Brückenstraße/L3180 rechts</b> abbiegen	0,3 km weiter gesamt 36,0 km
	62. 3. <b>links</b> auf <b>K936</b> nehmen Ca. 2 Minuten	1,5 km weiter gesamt 37,5 km
	63. Bei <b>K936/Mottgerser Str. links</b> abbiegen Weiter auf K936 Ca. 5 Minuten	4,9 km weiter gesamt 42,5 km
	64. Bei <b>L3141 links</b> abbiegen	0,3 km weiter gesamt 42,8 km
	65. Nach <b>links</b> abbiegen, um auf <b>L3141</b> zu bleiben	0,1 km weiter gesamt 42,9 km
	66. Bei <b>Fuldaer Str./L2304 rechts</b> abbiegen Weiter auf L2304 Ca. 10 Minuten	9,2 km weiter gesamt 52,1 km
	67. Geradeaus auf <b>L3430</b> Ca. 1 Minute.	0,6 km weiter gesamt 52,7 km
	68. Bei <b>L3207 rechts</b> abbiegen Ca. 3 Minuten	2,9 km weiter gesamt 55,6 km
	69. Bei <b>L3207/Odilienstraße rechts</b> abbiegen	0,2 km weiter gesamt 55,8 km
	70. Bei <b>B27/Döllaustraße links</b> abbiegen Weiter auf B27	9,8 km weiter gesamt 65,6 km

Ca. 9 Minuten

71. Ausfahrt **B254** Richtung **Lauterbach/Fulda-Frankfurter Str./Fulda-Bronnzell**0,2 km weiter  
gesamt 65,8 km72. Im Kreisverkehr **zweite** Ausfahrt **B254/Frankfurter Str.** Richtung **Lauterbach** nehmen0,8 km weiter  
gesamt 66,6 km

Ca. 2 Minuten

**Gesamt: 66,6 km – ca. 1 Stunde, 12 Minuten**

B254/Frankfurter Str.

Diese Route dient nur zu Planungszwecken. Es ist möglich, dass die Verkehrsverhältnisse aufgrund von Baustellen, Verkehr, Wetter oder anderen Ereignissen von den in der Karte dargestellten Suchergebnissen abweichen können. Sie sollten daher Ihre Route entsprechend planen. Sie müssen alle Zeichen oder Hinweise bezüglich Ihrer Route beachten.

Kartendaten ©2010 Tele Atlas